

สภาพทั่วไปและข้อมูลพื้นฐานขององค์ประกอบส่วนท้องถิ่น

๑. ด้านกายภาพ

๑.๑ ที่ตั้งของหมู่บ้านหรือชุมชนหรือตำบล

ตำบลโคกเคียน เป็นส่วนหนึ่งของอำเภอเมืองนราธิวาสตั้งอยู่ติดชายฝั่งทะเลด้านตะวันออกของประเทศไทยอยู่ห่างจากที่ว่าการอำเภอเมืองนราธิวาสประมาณ ๑๒ กิโลเมตรไปตามถนนสายนราธิวาส - บ้านทอนมีเนื้อที่ทั้งหมดประมาณ ๗๙.๐๐ ตารางกิโลเมตรหรือประมาณ ๔๙,๓๗๕.๐๖ ไร่ (แผนที่หน้าถัดไป)

อาณาเขต

| | |
|-------------|--|
| ทิศเหนือ | ติดต่อกับเขตตำบลคอนทราย อำเภอไม้แก่น จังหวัดปัตตานี |
| ทิศใต้ | ติดต่อกับเขตเทศบาลเมืองนราธิวาส อำเภอเมือง จังหวัดนราธิวาส |
| ทิศตะวันตก | ติดต่อกับตำบลบาเราะห์ใต้ อำเภอบาเจาะ จังหวัดนราธิวาส |
| ทิศตะวันออก | ติดกับอ่าวไทย |

๑.๒ ลักษณะภูมิประเทศ

สภาพภูมิประเทศโดยทั่วไปเป็นที่ราบชายฝั่งทอดยาวจากทิศเหนือลงมาทิศใต้

๑.๓ ลักษณะภูมิอากาศ

ลักษณะอากาศเป็นแบบมรสุมเขตร้อนมี ๒ ฤดูคือ

๑. ฤดูร้อนอยู่ระหว่างเดือนกุมภาพันธ์ - เดือนเมษายน
๒. ฤดูฝนอยู่ระหว่างเดือนพฤษภาคม - เดือนมกราคม

๑.๔ ลักษณะของดิน

ลักษณะดินในพื้นที่โดยทั่วไปเป็นดินทราย ทรายแป้ง ทรายละเอียดและทรายปนกรวดซึ่งเป็นตะกอนชายฝั่งทะเลโดยอิทธิพลคลื่น และดินเหนียวจากตะกอนชายฝั่งทะเลโดยอิทธิพลของน้ำขึ้น - น้ำลง (ข้อมูลจากสำนักธรณีวิทยา กรมทรัพยากรธรณี)

๑.๕ ลักษณะของแหล่งน้ำ

ลักษณะของแหล่งน้ำแบ่งออกเป็นแหล่งน้ำผิวดินและแหล่งน้ำใต้ดิน

๑. แหล่งน้ำผิวดิน ส่วนใหญ่จะเป็นคลองตามธรรมชาติ ประกอบด้วยคลองโคกเคียนที่ทอดตัวขนานกับแนวชายฝั่งทะเลจะทางเหนือลงมาทางใต้ของตำบล คลองปลักปลาที่ในพื้นที่บ้านทุ่งกง และบ้านโคกป่าคา คลองพญาเงาะที่ทอดตัวจากอำเภอบาเจาะเข้ามาในพื้นที่พญาเงาะ คลองตางาในพื้นที่บ้านทรายขาว

๒. แหล่งน้ำใต้ดิน หรือแหล่งน้ำบาดาล ได้มาจากชั้นหินอุ้มน้ำตะกอนน้ำพาให้น้ำที่มีลักษณะเด่นคือมีสารละลายน้ำได้น้อยกว่า ๖๐๐ มิลลิกรัมต่อลิตร และให้น้ำได้มากถึง ๒๐ ลูกบาศก์เมตรต่อชั่วโมง ซึ่งเป็นพื้นที่ที่มีแหล่งน้ำใต้ดินที่อุดมสมบูรณ์มาก (ข้อมูลจากกรมทรัพยากรน้ำบาดาล)

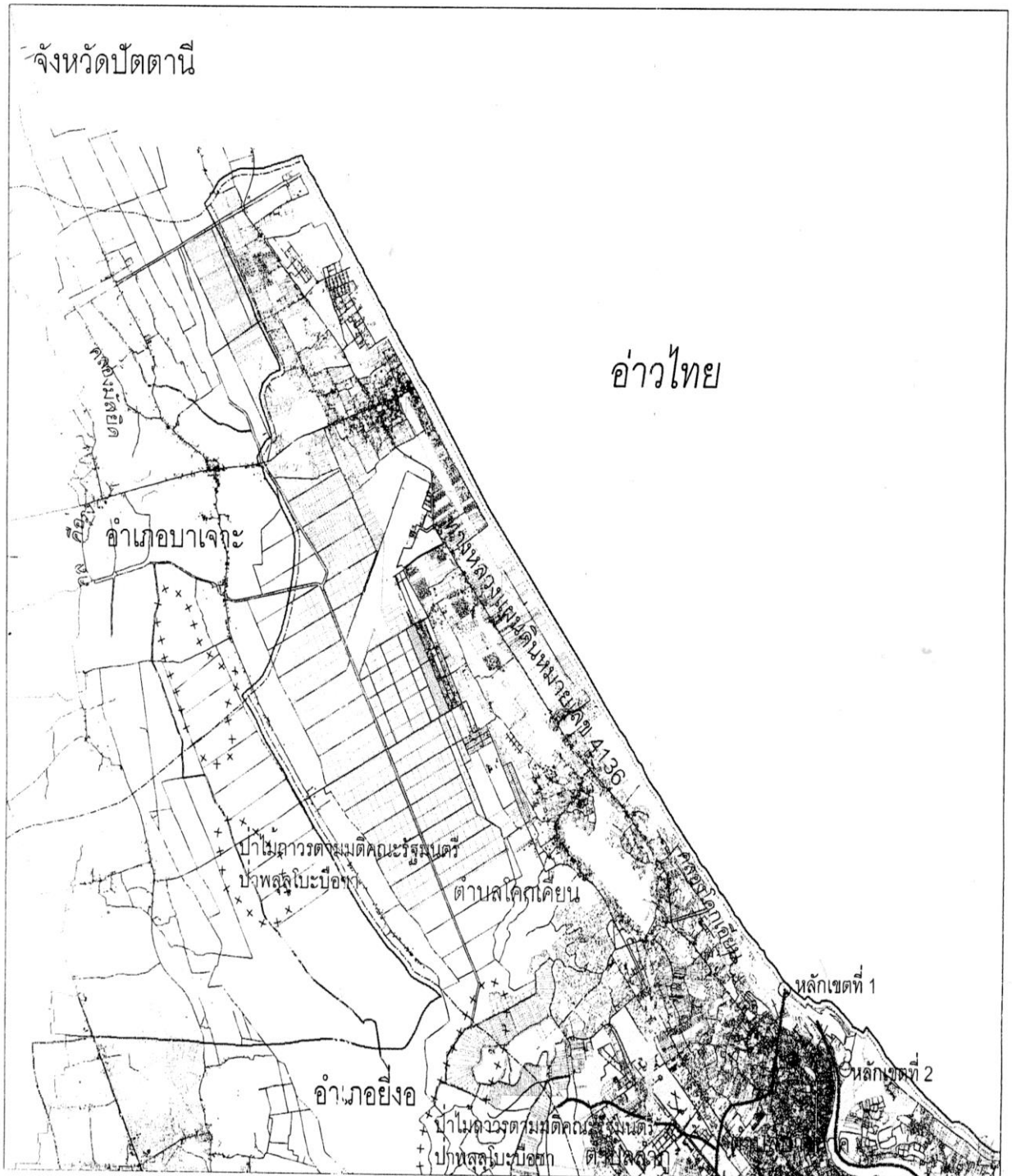
๑.๖ ลักษณะของไม้และป่าไม้

ในพื้นที่ตำบลโคกเคียนจะมีป่าชายเลนตามแนวชายฝั่งบริเวณด้านทิศใต้ เป็นพื้นที่รอยต่อกับเทศบาลเมืองนราธิวาส ทอดยาวขึ้นมาทางทิศเหนือตามแนวชายฝั่งประมาณ ๕ กิโลเมตร และมีพื้นที่ป่าเล็กๆในบ้านโคกป่าคา

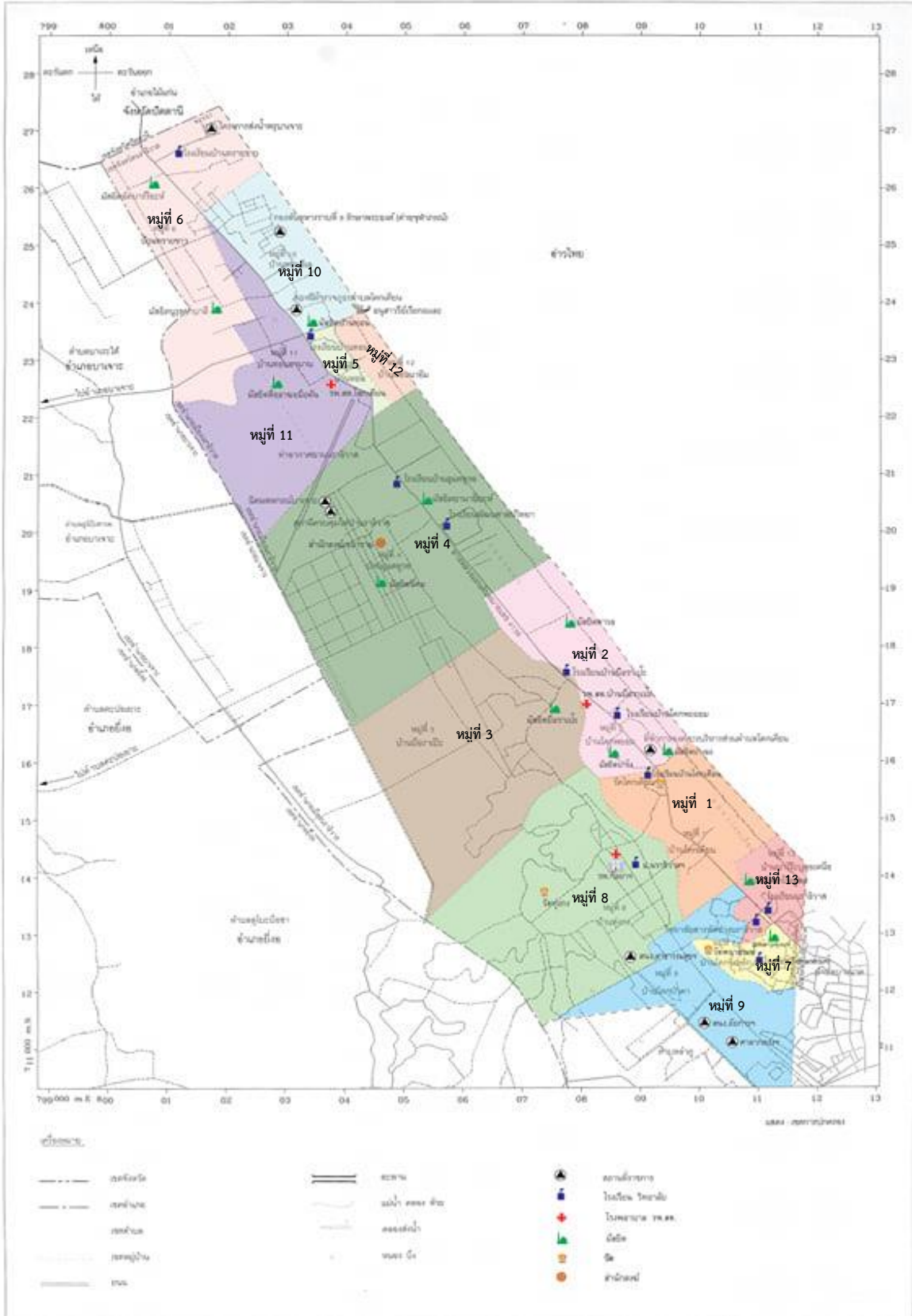
ที่ตั้งของหมู่บ้านหรือชุมชนหรือต

ตำบลโคกเคียน
อำเภอเมือง จังหวัดนราธิวาส

0 1 2 3 5 กิโลเมตร



แผนที่ตำบลโคกเคียน อำเภอเมือง จังหวัดนราธิวาส



๒. ด้านการเมือง/การปกครอง

๒.๑ เขตการปกครอง

จำนวนหมู่บ้านและผู้นำท้องที่ในเขตองค์การบริหารส่วนตำบลมีทั้งสิ้น ๑๓ หมู่บ้าน ได้แก่

| หมู่ที่ | ชื่อหมู่บ้าน | จำนวนครัวเรือน | ชื่อ - สกุล | ตำแหน่ง |
|---------|--------------------|----------------|------------------------|-------------|
| ๑ | บ้านโคกเคียน | ๖๖๗ | นายธีรชาติ เทียนแขวะ | ผู้ใหญ่บ้าน |
| ๒ | บ้านโคกพะยอม | ๕๐๕ | นายมะยา มามะ | ผู้ใหญ่บ้าน |
| ๓ | บ้านปือราเป๊ะ | ๔๖๘ | นายรอปิติห์ ดาแม | ผู้ใหญ่บ้าน |
| ๔ | บ้านฮูแตทวอ | ๕๑๙ | นายฮารน เจ๊ะ | ผู้ใหญ่บ้าน |
| ๕ | บ้านทอน | ๓๘๘ | นายอดุลย์ สวัสดิพันธ์ | ผู้ใหญ่บ้าน |
| ๖ | บ้านทรายขาว | ๕๔๓ | นายอิสหาะ อาแว | ผู้ใหญ่บ้าน |
| ๗ | บ้านโคกขี้เหล็ก | ๑,๔๗๐ | นายสุรียา อาแวหลง | ผู้ใหญ่บ้าน |
| ๘ | บ้านทุ่งกง | ๖๕๖ | นายวิรัช เทศสี | ผู้ใหญ่บ้าน |
| ๙ | บ้านโคกป่าคา | ๘๕๗ | นางสมจิตร สุขศรีแดง | ผู้ใหญ่บ้าน |
| ๑๐ | บ้านทอนฮีเล | ๙๖๓ | นายซัมรี อารง | กำนัน |
| ๑๑ | บ้านทอนอามาน | ๔๕๑ | นายซูลรอกฟีลี บินเจะหะ | ผู้ใหญ่บ้าน |
| ๑๒ | บ้านทอนนาอิม | ๒๑๓ | นายอาหามัด สาละ | ผู้ใหญ่บ้าน |
| ๑๓ | บ้านบาไร่บูตอเหนือ | ๗๖๕ | นายอายุ มะเซ็ง | ผู้ใหญ่บ้าน |

๒.๒ การเลือกตั้ง

ประกอบด้วย ๑๓ เขตการเลือกตั้ง จำนวนสมาชิกสภาท้องถิ่นเขตละ ๑ คน รวมทั้งสิ้น ๑๓ คน โดยมีโครงสร้างดังนี้

โครงสร้างและกระบวนการบริหารงานบุคคล

❖ ฝ่ายบริหาร จำนวน ๔ คน ประกอบด้วย

๑. นายกองค้การบริหารส่วนตำบล จำนวน ๑ คน
๒. รองนายกองค้การบริหารส่วนตำบล จำนวน ๒ คน
๓. เลขานุการนายกองค้การบริหารส่วนตำบล จำนวน ๑ คน

❖ ฝ่ายนิติบัญญัติ จำนวน ๒๖ คน ประกอบด้วย

๑. ประธานสภาองค์การบริหารส่วนตำบล จำนวน ๑ คน
๒. รองประธานสภาองค์การบริหารส่วนตำบล จำนวน ๑ คน
๓. สมาชิกสภาองค์การบริหารส่วนตำบล จำนวน ๑๑ คน

๓. ประชากร

๓.๑ ข้อมูลเกี่ยวกับประชากร (ข้อมูลเปรียบเทียบย้อนหลัง ๓ - ๕ ปี และการคาดการณ์ในอนาคต)

๓.๑.๑ การเปรียบเทียบประชากรและครัวเรือนย้อนหลัง

| รายการ | ปี ๒๕๖๓ | ปี ๒๕๖๒ | ปี ๒๕๖๑ | ปี ๒๕๖๐ | ปี ๒๕๕๙ |
|--------------------|---------|---------|---------|---------|---------|
| ประชากรชาย (คน) | ๑๑,๑๒๙ | ๑๑,๑๖๒ | ๑๑,๒๑๔ | ๑๑,๑๕๔ | ๑๐,๙๔๓ |
| ประชากรหญิง (คน) | ๑๑,๒๕๐ | ๑๐,๙๙๓ | ๑๐,๘๙๕ | ๑๐,๘๑๑ | ๑๐,๖๒๗ |
| รวมประชากร (คน) | ๒๒,๓๗๙ | ๒๒,๑๕๕ | ๒๒,๑๐๙ | ๒๑,๙๖๕ | ๒๑,๕๗๐ |
| บ้าน (หลังคาเรือน) | ๘,๔๑๔ | ๘,๒๓๑ | ๘,๐๑๓ | ๗,๘๓๓ | ๗,๑๘๐ |

๓.๑.๒ แยกจำนวนประชากรชาย-หญิง แยกจำนวนครัวเรือนแต่ละหมู่

| หมู่ที่ | ชื่อหมู่บ้าน | จำนวนประชากร | | รวมจำนวนประชากร | จำนวนครัวเรือน |
|------------|---------------------|---------------|---------------|-----------------|----------------|
| | | ชาย (คน) | หญิง (คน) | | |
| ๑ | บ้านโคกเคียน | ๗๖๐ | ๗๘๗ | ๑,๕๔๗ | ๖๖๗ |
| ๒ | บ้านโคกพะยอม | ๑,๒๔๗ | ๑,๗๑๑ | ๒,๙๕๘ | ๕๐๕ |
| ๓ | บ้านปือราเป๊ะ | ๘๙๓ | ๘๓๕ | ๑,๗๒๘ | ๔๖๘ |
| ๔ | บ้านฮูแตหวอ | ๘๓๐ | ๙๒๗ | ๑,๗๕๗ | ๕๑๙ |
| ๕ | บ้านทอน | ๕๔๘ | ๕๕๖ | ๑,๑๐๔ | ๓๘๘ |
| ๖ | บ้านทรายขาว | ๘๙๖ | ๗๐๓ | ๑,๕๙๙ | ๕๔๓ |
| ๗ | บ้านโคกขี้เหล็ก | ๑,๔๑๘ | ๑,๖๐๗ | ๓,๐๒๕ | ๑,๔๗๐ |
| ๘ | บ้านทุ่งกง | ๔๑๕ | ๗๒๙ | ๑,๑๔๔ | ๖๕๖ |
| ๙ | บ้านโคกป่าคา | ๖๑๗ | ๖๖๖ | ๑,๒๘๓ | ๘๕๗ |
| ๑๐ | บ้านทอนฮีเล | ๑,๔๖๖ | ๑,๑๙๐ | ๒,๖๕๖ | ๙๖๓ |
| ๑๑ | บ้านทอนอามาน | ๘๕๗ | ๘๕๔ | ๑,๗๑๑ | ๔๕๑ |
| ๑๒ | บ้านทอนนาอิม | ๕๑๗ | ๔๖๒ | ๙๗๙ | ๒๑๓ |
| ๑๓ | บ้านบาโร๊ะบูตอเหนือ | ๗๔๖ | ๘๕๘ | ๑,๖๐๔ | ๗๖๕ |
| รวม | | ๑๑,๒๑๐ | ๑๑,๘๘๕ | ๒๒,๐๙๕ | ๘,๔๖๕ |

ที่มา: ข้อมูลจากสำนักบริหารการทะเบียน อำเภอเมืองนราธิวาส ณ เดือนมีนาคม พ.ศ.๒๕๖๔

จำนวนครัวเรือนมีทั้งสิ้น ๘,๔๖๕ ครัวเรือน (นับถือศาสนาอิสลาม ๗๐% นับถือศาสนาพุทธ ๓๐%)

๓.๒ ช่วงอายุและจำนวนประชากร

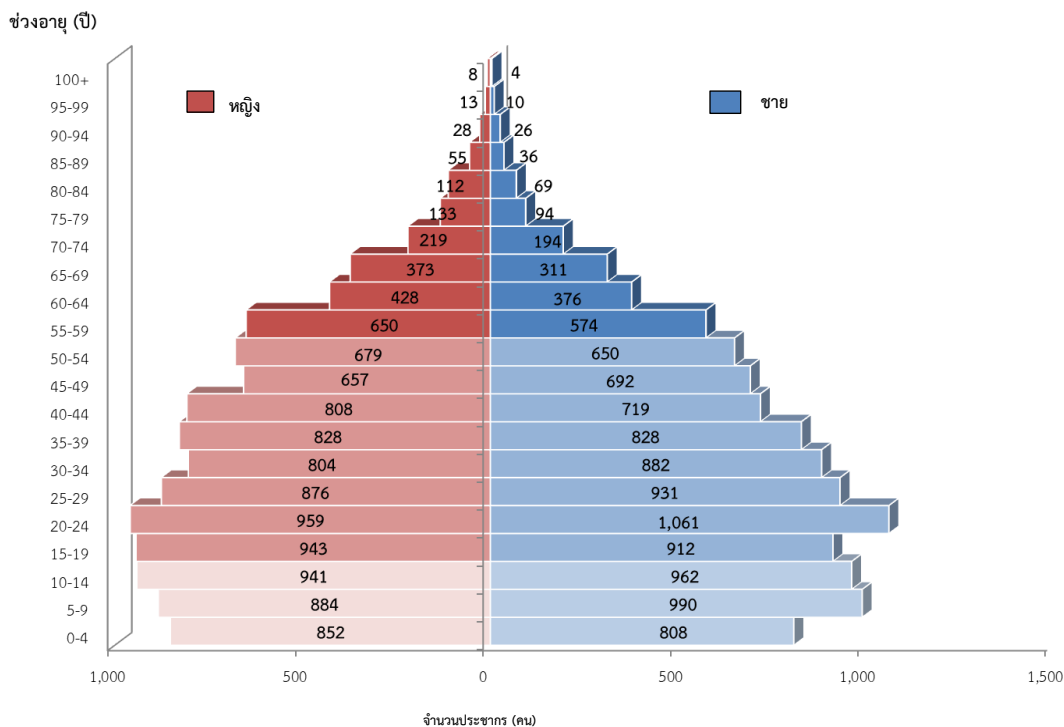
| ลักษณะข้อมูล | ชาย | หญิง | รวม |
|---|--------|--------|--------|
| แยกตามเพศ | ๑๑,๑๒๙ | ๑๑,๒๔๐ | ๒๒,๓๖๙ |
| แยกตามลักษณะสถานะของบุคคล | | | |
| - ผู้ที่มีสัญชาติไทย และมีชื่ออยู่ในทะเบียนบ้าน | ๑๑,๑๒๑ | ๑๑,๒๔๕ | ๒๒,๓๖๖ |
| - ผู้ที่ไม่ได้สัญชาติไทยและมีชื่ออยู่ในทะเบียนบ้าน | ๗ | ๔ | ๑๑ |
| - ผู้ที่มีชื่ออยู่ในทะเบียนบ้านกลาง (ทะเบียนซึ่งผู้อำนวยการทะเบียนกลางกำหนดให้จัดทำขึ้นสำหรับลงรายการบุคคลที่ไม่อาจมีชื่อในทะเบียนบ้าน) | ๐ | ๐ | ๐ |
| - ผู้ที่อยู่ระหว่างการย้าย (ผู้ที่ย้ายออกแต่ยังไม่ได้ย้ายเข้า) | ๑ | ๑ | ๒ |

ประชากรแยกตามช่วงอายุ (ปี) (เฉพาะผู้มีสัญชาติไทย และมีชื่ออยู่ในทะเบียนบ้าน)

| อายุ | ชาย | หญิง | รวม | อายุ | ชาย | หญิง | รวม |
|---------------|-----|------|-----|-------|-----|------|-----|
| น้อยกว่า ๑ ปี | ๑๔๙ | ๑๖๑ | ๓๑๐ | ๑ ปี | ๑๔๘ | ๑๖๑ | ๓๐๙ |
| ๒ ปี | ๑๘๑ | ๑๕๐ | ๓๓๑ | ๓ ปี | ๑๕๔ | ๑๘๔ | ๓๓๘ |
| ๔ ปี | ๑๗๖ | ๑๙๖ | ๓๗๒ | ๕ ปี | ๑๘๙ | ๑๙๒ | ๓๘๑ |
| ๖ ปี | ๒๐๘ | ๑๙๔ | ๔๐๒ | ๗ ปี | ๒๑๑ | ๑๘๐ | ๓๙๑ |
| ๘ ปี | ๑๙๕ | ๑๖๓ | ๓๕๘ | ๙ ปี | ๑๘๗ | ๑๕๕ | ๓๔๒ |
| ๑๐ ปี | ๑๗๖ | ๑๙๕ | ๓๗๑ | ๑๑ ปี | ๒๐๕ | ๒๐๗ | ๔๑๒ |
| ๑๒ ปี | ๒๑๑ | ๑๗๙ | ๓๙๐ | ๑๓ ปี | ๑๗๕ | ๑๘๔ | ๓๕๙ |
| ๑๔ ปี | ๑๙๕ | ๑๗๙ | ๓๗๑ | ๑๕ ปี | ๑๘๐ | ๑๗๙ | ๓๕๙ |
| ๑๖ ปี | ๑๙๙ | ๑๘๗ | ๓๘๖ | ๑๗ ปี | ๑๘๘ | ๑๗๔ | ๓๖๒ |
| ๑๘ ปี | ๑๘๓ | ๑๙๔ | ๓๗๗ | ๑๙ ปี | ๑๙๒ | ๒๐๙ | ๓๗๑ |
| ๒๐ ปี | ๑๖๔ | ๒๔๗ | ๔๑๑ | ๒๑ ปี | ๑๖๘ | ๑๖๖ | ๓๓๔ |
| ๒๒ ปี | ๒๗๒ | ๑๖๑ | ๔๓๓ | ๒๓ ปี | ๒๓๖ | ๑๙๐ | ๔๒๖ |
| ๒๔ ปี | ๒๒๑ | ๑๙๕ | ๔๑๖ | ๒๕ ปี | ๑๘๗ | ๑๗๑ | ๓๕๘ |
| ๒๖ ปี | ๑๗๐ | ๑๗๑ | ๓๔๑ | ๒๗ ปี | ๑๘๔ | ๑๖๐ | ๓๔๔ |
| ๒๘ ปี | ๒๐๙ | ๒๐๓ | ๔๑๒ | ๒๙ ปี | ๑๘๑ | ๑๗๑ | ๓๕๒ |
| ๓๐ ปี | ๒๐๑ | ๑๖๕ | ๓๖๖ | ๓๑ ปี | ๑๙๓ | ๑๖๑ | ๓๕๔ |
| ๓๒ ปี | ๑๕๔ | ๑๗๘ | ๓๓๒ | ๓๓ ปี | ๑๖๕ | ๑๔๙ | ๓๑๔ |
| ๓๔ ปี | ๑๖๙ | ๑๕๑ | ๓๒๐ | ๓๕ ปี | ๑๘๐ | ๑๗๔ | ๓๕๔ |
| ๓๖ ปี | ๒๐๑ | ๑๘๓ | ๓๘๔ | ๓๗ ปี | ๑๕๘ | ๑๕๒ | ๓๑๐ |
| ๓๘ ปี | ๑๒๙ | ๑๖๖ | ๒๙๕ | ๓๙ ปี | ๑๖๐ | ๑๕๓ | ๓๑๓ |
| ๔๐ ปี | ๑๔๐ | ๑๗๒ | ๓๑๒ | ๔๑ ปี | ๑๔๙ | ๑๗๖ | ๓๒๕ |
| ๔๒ ปี | ๑๔๕ | ๑๕๕ | ๓๐๐ | ๔๓ ปี | ๑๓๘ | ๑๕๔ | ๒๙๒ |

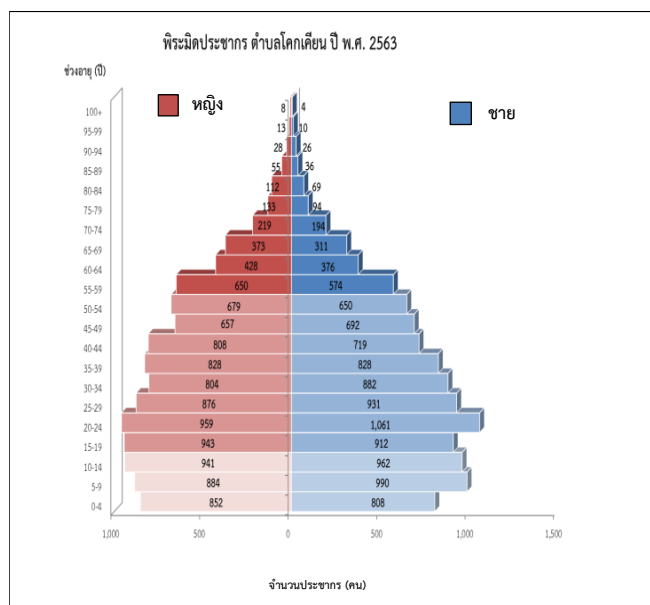
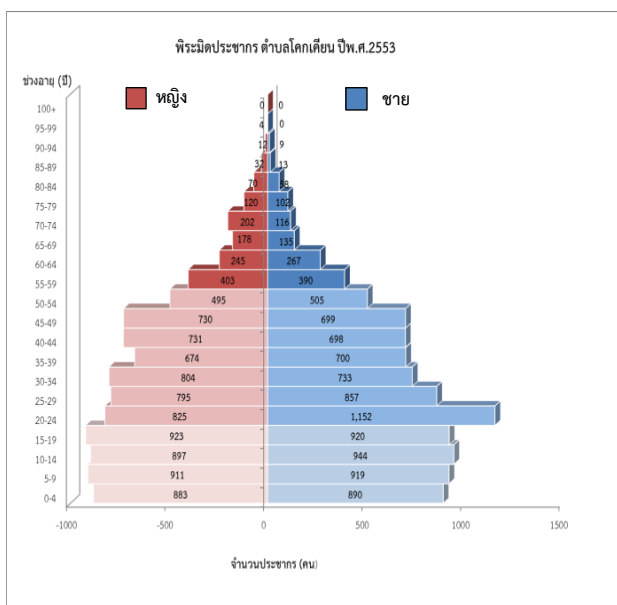
| อายุ | ชาย | หญิง | รวม | อายุ | ชาย | หญิง | รวม |
|--------|-----|------|-----|----------------|-----|------|-----|
| ๔๔ ปี | ๑๔๗ | ๑๕๑ | ๒๙๘ | ๔๕ ปี | ๑๔๑ | ๑๓๔ | ๒๗๕ |
| ๔๖ ปี | ๑๔๗ | ๑๕๒ | ๒๙๙ | ๔๗ ปี | ๑๓๖ | ๑๒๘ | ๒๖๔ |
| ๔๘ ปี | ๑๒๕ | ๑๓๑ | ๒๕๖ | ๔๙ ปี | ๑๔๓ | ๑๒๒ | ๒๖๕ |
| ๕๐ ปี | ๑๑๒ | ๑๔๐ | ๒๕๒ | ๕๑ ปี | ๑๒๖ | ๑๓๖ | ๒๖๒ |
| ๕๒ ปี | ๑๗๗ | ๑๔๗ | ๓๒๔ | ๕๓ ปี | ๑๒๓ | ๑๒๕ | ๒๔๘ |
| ๕๔ ปี | ๑๑๒ | ๑๓๑ | ๒๔๓ | ๕๕ ปี | ๙๔ | ๑๓๕ | ๒๒๙ |
| ๕๖ ปี | ๑๑๕ | ๑๓๗ | ๒๕๒ | ๕๗ ปี | ๑๑๖ | ๑๓๓ | ๒๔๙ |
| ๕๘ ปี | ๑๓๐ | ๑๓๙ | ๒๖๙ | ๕๙ ปี | ๑๑๙ | ๑๐๖ | ๒๒๕ |
| ๖๐ ปี | ๑๐๐ | ๑๑๕ | ๒๑๕ | ๖๑ ปี | ๘๕ | ๘๖ | ๑๗๑ |
| ๖๒ ปี | ๘๘ | ๙๘ | ๑๘๖ | ๖๓ ปี | ๕๑ | ๖๕ | ๑๑๖ |
| ๖๔ ปี | ๕๒ | ๖๔ | ๑๑๖ | ๖๕ ปี | ๖๗ | ๗๘ | ๑๔๕ |
| ๖๖ ปี | ๗๔ | ๖๐ | ๑๓๔ | ๖๗ ปี | ๖๐ | ๘๒ | ๑๔๒ |
| ๖๘ ปี | ๕๕ | ๘๖ | ๑๔๑ | ๖๙ ปี | ๕๕ | ๖๗ | ๑๒๒ |
| ๗๐ ปี | ๓๗ | ๔๖ | ๘๓ | ๗๑ ปี | ๔๑ | ๕๐ | ๙๑ |
| ๗๒ ปี | ๔๐ | ๔๘ | ๘๘ | ๗๓ ปี | ๔๕ | ๓๖ | ๘๑ |
| ๗๔ ปี | ๓๑ | ๓๙ | ๗๐ | ๗๕ ปี | ๒๑ | ๑๘ | ๓๙ |
| ๗๖ ปี | ๑๓ | ๒๒ | ๓๕ | ๗๗ ปี | ๒๑ | ๓๘ | ๕๙ |
| ๗๘ ปี | ๑๙ | ๒๑ | ๔๐ | ๗๙ ปี | ๒๐ | ๓๔ | ๕๔ |
| ๘๐ ปี | ๑๗ | ๓๒ | ๔๙ | ๘๑ ปี | ๑๕ | ๑๙ | ๓๔ |
| ๘๒ ปี | ๙ | ๒๑ | ๓๐ | ๘๓ ปี | ๑๔ | ๑๓ | ๒๗ |
| ๘๔ ปี | ๑๔ | ๒๗ | ๔๑ | ๘๕ ปี | ๗ | ๒๐ | ๒๗ |
| ๘๖ ปี | ๙ | ๖ | ๑๕ | ๘๗ ปี | ๗ | ๑๑ | ๑๘ |
| ๘๘ ปี | ๔ | ๙ | ๑๓ | ๘๙ ปี | ๙ | ๙ | ๑๘ |
| ๙๐ ปี | ๑๐ | ๙ | ๑๙ | ๙๑ ปี | ๒ | ๕ | ๗ |
| ๙๒ ปี | ๘ | ๕ | ๑๓ | ๙๓ ปี | ๔ | ๓ | ๗ |
| ๙๔ ปี | ๒ | ๖ | ๘ | ๙๕ ปี | ๖ | ๔ | ๑๐ |
| ๙๖ ปี | ๒ | ๑ | ๓ | ๙๗ ปี | ๐ | ๒ | ๒ |
| ๙๘ ปี | ๑ | ๓ | ๔ | ๙๙ ปี | ๑ | ๓ | ๔ |
| ๑๐๐ ปี | ๐ | ๒ | ๒ | มากกว่า ๑๐๐ ปี | ๔ | ๖ | ๑๐ |

พีระมิตประชากร ตำบลโคกเคียน ปี พ.ศ. 2563



หมายเหตุ : พีระมิตแบบเสถียร (stable pyramid) เป็นพีระมิตประชากรที่มีรูปแบบคล้ายกับระฆังคว่ำ หรือมีโครงสร้างประชากรที่คงที่

พีระมิตเปรียบเทียบประชากร ตำบลโคกเคียนระหว่าง ปี ๒๕๕๓ กับปี ๒๕๖๓



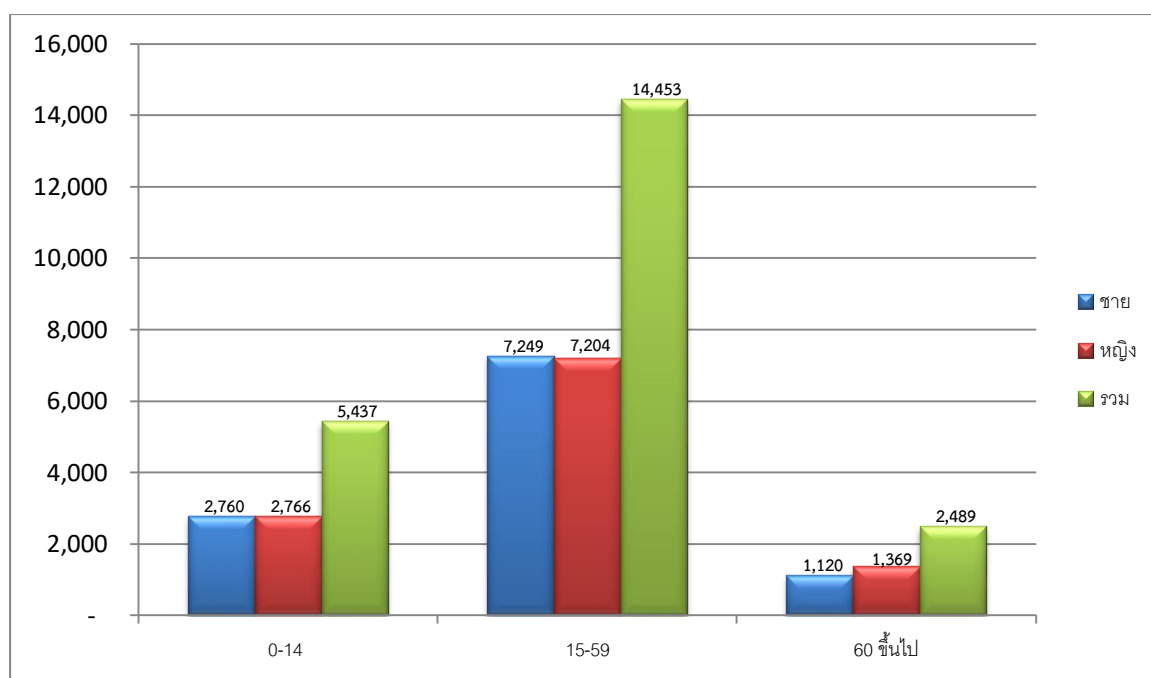
ตารางแสดงเปรียบเทียบจำนวนประชากรระหว่างปี พ.ศ.๒๕๕๓ และปี พ.ศ. ๒๕๖๓ แยกตามช่วงอายุวัยเด็ก ๐ - ๑๔ ปี วัยทำงาน ๑๕ - ๕๙ ปีและวัยชรา ๖๐ ปีขึ้นไป

| ช่วงอายุ (ปี) | ชาย (คน) | | หญิง (คน) | | รวม (คน) | |
|---------------|-----------|-----------|-----------|-----------|-----------|-----------|
| | พ.ศ. ๒๕๕๓ | พ.ศ. ๒๕๖๔ | พ.ศ. ๒๕๕๓ | พ.ศ. ๒๕๖๓ | พ.ศ. ๒๕๕๓ | พ.ศ. ๒๕๖๓ |
| ๐ - ๑๔ | ๒,๗๕๓ | ๒,๗๖๐ | ๒,๖๙๑ | ๒,๗๖๖ | ๕,๔๔๔ | ๕,๕๒๖ |
| ๑๕ - ๕๙ | ๖,๖๕๔ | ๗,๒๔๙ | ๖,๓๘๐ | ๗,๒๐๔ | ๑๓,๐๓๔ | ๑๔,๔๕๓ |
| ๖๐ ปีขึ้นไป | ๗๐๐ | ๑,๑๒๐ | ๘๖๓ | ๑,๓๖๙ | ๑,๕๖๓ | ๒,๔๘๙ |
| รวม | ๑๐,๑๐๗ | ๑๑,๑๒๙ | ๙,๙๓๔ | ๑๑,๓๓๙ | ๒๐,๐๖๑ | ๒๓,๔๖๘ |

ตารางแสดงจำนวนประชากรวัยทำงานและวัยพึ่งพิง

| เพศ | ประชากรวัยทำงาน (คน) | ประชากรวัยพึ่งพิง (คน) |
|------|----------------------|------------------------|
| ชาย | ๗,๒๔๙ | ๓,๓๘๐ |
| หญิง | ๗,๒๐๔ | ๔,๐๔๖ |
| รวม | ๑๔,๔๕๓ | ๗,๔๒๖ |

แผนภูมิเปรียบเทียบจำนวนประชากรแยกตามช่วงอายุ



๔. สภาพทางสังคม

๓.๑ การศึกษา

- ๓.๑.๑ ศูนย์พัฒนาเด็กเล็ก ๓ แห่ง
 - ๑. ศูนย์พัฒนาเด็กเล็กบ้านทอน มี ๒ สาขา คือ
 - สาขาบ้านทอน
 - สาขาชายทะเล
 - ๒. ศูนย์พัฒนาเด็กเล็ก อบต.โคกเคียน
 - ๓. ศูนย์พัฒนาเด็กเล็กค่ายจุฬาภรณ์
- ๓.๑.๒ โรงเรียนประถมศึกษา ๗ แห่ง
 - ๑. โรงเรียนบ้านโคกพะยอม หมู่ที่ ๒
 - ๒. โรงเรียนบ้านปือราเป๊ะ หมู่ที่ ๓
 - ๓. โรงเรียนบ้านฮูแตหุอ หมู่ที่ ๔
 - ๔. โรงเรียนพัฒนศาสตร์วิทยา หมู่ที่ ๔ (โรงเรียนเอกชนสอนศาสนาอิสลาม)
 - ๕. โรงเรียนบ้านทอน หมู่ที่ ๕
 - ๖. โรงเรียนบ้านทรายขาว หมู่ที่ ๖
 - ๗. โรงเรียนวัดพนาสมณท์ หมู่ที่ ๗
- ๓.๑.๓ โรงเรียนมัธยมศึกษา ๓ แห่ง
 - ๑. โรงเรียนนราธิวาส หมู่ที่ ๑๓
 - ๒. โรงเรียนบ้านทอน หมู่ที่ ๕
 - ๓. โรงเรียนพัฒนศาสตร์วิทยา หมู่ที่ ๔ (โรงเรียนเอกชนสอนศาสนาอิสลาม)
- ๓.๑.๔ โรงเรียนอาชีวศึกษา ๒ แห่ง
 - ๑. วิทยาลัยเทคนิคนราธิวาส (เขตโคกเคี้ยว)
 - ๒. วิทยาลัยสารพัดช่างนราธิวาส
- ๓.๑.๕ มหาวิทยาลัยของรัฐ ๑ แห่ง
 - ๑. มหาวิทยาลัยนราธิวาสราชนครินทร์

๓.๒ สาธารณสุข

- ๓.๒.๑ โรงพยาบาลกัลยานิวัฒนาการุณย์ (หมู่ที่ ๘)
- ๓.๒.๒ โรงพยาบาลส่งเสริมสุขภาพบ้านปือราเป๊ะ (หมู่ ๒)
 - พื้นที่รับผิดชอบ หมู่ ๑ ,๒ ,๓ ,๗ ,๘ ,๙ และ ๑๓
- ๓.๒.๓ โรงพยาบาลส่งเสริมสุขภาพโคกเคียน (หมู่ ๑๑)
 - พื้นที่รับผิดชอบ หมู่ ๔ ,๕ ,๖ ,๑๐ ,๑๑ และ ๑๒

๓.๓ อาชญากรรม

- ในเขตองค์การบริหารส่วนตำบลโคกเคียน มีการรวมกลุ่มของชุมชนที่เข้มแข็ง ฝ่ายปกครองรวมทั้งประชาชนในพื้นที่ร่วมกันดูแลรักษาความปลอดภัยในชีวิตและทรัพย์สิน ตลอดจนการมีสถานีตำรวจตำบลโคกเคียน และค่ายจุฬาภรณ์ อยู่ในพื้นที่นั้น ทำให้การก่อเหตุอาชญากรรมในพื้นที่มีน้อยมาก ซึ่งการก่ออาชญากรรมในพื้นที่ส่วนมากจะเป็นแค่การลักขโมยเท่านั้น

๓.๔ ยาเสพติด

-

๔.๕ การสังคมสงเคราะห์

องค์การบริหารส่วนตำบลโคกเคียน ได้ดำเนินการด้านสังคมสงเคราะห์ ดังนี้

๑. ดำเนินการจ่ายเบี้ยยังชีพให้กับผู้สูงอายุ ผู้พิการ และผู้ป่วยเอดส์

๒. รับลงทะเบียนและประสานโครงการเงินอุดหนุนเพื่อการเลี้ยงดูเด็กแรกเกิด

๓. ประสานการทำบัตรผู้พิการ

๔. ตั้งโครงการช่วยเหลือผู้ยากจน ยากไร้ รายได้น้อย และผู้ด้อยโอกาสไร้ที่พึ่ง

๕. ประสานงานให้ความช่วยเหลือร่วมกับหน่วยงานที่เกี่ยวข้องในการปรับสภาพที่อยู่อาศัยผู้

พิการที่มีฐานะยากจน

๕. ระบบบริการพื้นฐาน

๕.๑ การคมนาคมขนส่ง

๕.๑.๑ ท่าอากาศยานนราธิวาส โดยสายการบินไทยสมายล์ และสายการบินแอร์เอเชีย

๕.๑.๒ ทางหลวงแผ่นดิน ๒ สาย คือ

(๑) ทางหลวงหมายเลข ๔๑๓๖ นราธิวาส – บ้านทอน

(๒) ทางหลวงหมายเลข ๔๑๕๕ บาเจาะ – บ้านทอน

๕.๑.๓ ทางหลวงชนบท ๒ สาย คือ

(๑) สายละม้ายอุทิศ – ปือราเป๊ะ สร้างโดยกรมโยธาธิการ

(๒) สายบูเกะยามู สร้างโดยสำนักงานเร่งรัดพัฒนาชนบท – ถนน

๕.๑.๔ ทางหลวงท้องถิ่น

(๑) ถนนลาดยาง จำนวน ๑๑ สาย

(๒) ถนนคอนกรีต จำนวน ๕๗ สาย

(๓) ถนนหินคลุก จำนวน ๘ สาย

(๔) ถนนลูกรัง จำนวน ๓๗ สาย

๕.๑.๕ ถนนอื่นๆในความรับผิดชอบขององค์การบริหารส่วนตำบลโคกเคียน

๕.๒ การไฟฟ้า

- การขยายเขตไฟฟ้า ปัจจุบันมีไฟฟ้าใช้ทุกครัวเรือน คิดเป็น ๑๐๐ เปอร์เซ็นต์ ปัญหาคือไฟฟ้าส่องสว่างทางหรือที่สาธารณะยังไม่สามารถดำเนินการครอบคลุมพื้นที่ได้ทั้งหมด เนื่องจากพื้นที่ที่มีความต้องการ

ให้ติดตั้งไฟฟ้าส่องสว่างนั้นกว้างมาก และบางพื้นที่ยังไม่เป็นที่สาธารณะ องค์การบริหารส่วนตำบลโคกเคียนได้มีการตั้งงบประมาณไว้เพื่อขยายเขตไฟฟ้าสาธารณะทุกปีเพื่อแก้ไขปัญหาการขาดแคลนไฟฟ้าสาธารณะในพื้นที่

๕.๒ การประปา

๕.๒.๑ ประปาหมู่บ้าน มีบ้านที่ใช้ประปาหมู่บ้าน จำนวน ๑ หมู่บ้าน คือ บ้านประชารัฐ หมู่ที่ ๓ บ้านบือราเปะ

๕.๒.๒ ประปาส่วนภูมิภาค ในเขตตำบลโคกเคียนมีการขยายเขตประปาส่วนภูมิภาค จำนวน ๑๒ หมู่บ้าน ได้แก่ (หมู่ที่ ๑,๒,๓,๔,๕,๗,๘,๙,๑๐,๑๑,๑๒,๑๓)

๕.๔ โทรศัพท์

- มีสัญญาณโทรศัพท์ครอบคลุมทั่วในพื้นที่

๕.๕ ไปรษณีย์หรือการสื่อสารหรือการขนส่ง และวัสดุ ครุภัณฑ์

- ในเขตไม่มีที่ทำการไปรษณีย์เนื่องจากเป็นพื้นที่ต่อเนื่องจากเขตเทศบาลประชาชนในพื้นที่จึงใช้บริการในเขตเทศบาลเมืองนราธิวาสเป็นหลัก

๖. ระบบเศรษฐกิจ

๖.๑ การเกษตร

- ประชากรในพื้นที่ตำบลโคกเคียน ร้อยละ ๔๐ ประกอบอาชีพเกษตรกรรม ผลผลิตทางการเกษตรที่สำคัญได้แก่ทำนาทำไร่ (พริก , ข้าวโพด , ผักต่างๆ) ทำสวน (ลองกอง, เงาะ, มังคุด, มะม่วงหิมพานต์, ฝรั่ง, ส้ม, มะนาว, มะพร้าว)

๖.๒ การประมง

- ประชากรในพื้นที่ตำบลโคกเคียน ร้อยละ ๓๐ ทำการประมง โดยมีทั้งประมงชายฝั่งและประมงน้ำลึก และการเลี้ยงปลาในกระชัง (ปลาเก๋า และปลากะพงขาว)

๖.๓ การปศุสัตว์

- ประชากรในพื้นที่ตำบลโคกเคียนมีการเลี้ยงสัตว์อยู่ทั่วพื้นที่ ทั้งบริเวณ โค, กระบือ, แพะ, เป็ด, ไก่ ส่วนมากจะเป็นการเลี้ยงเป็นอาชีพเสริมเท่านั้น

๖.๔ การบริการ

๖.๔.๑ เป็นที่ตั้งของมหาวิทยาลัยนราธิวาสราชนรินทร์ ตั้งอยู่บ้านทุ่งกง หมู่ที่ ๘ ตำบลโคกเคียน อำเภอเมือง จังหวัดนราธิวาส

๖.๔.๒ เป็นที่ตั้งของสนามบินนราธิวาส ตั้งอยู่บ้านสุแตหาว หมู่ที่ ๔ ตำบลโคกเคียนอำเภอเมือง จังหวัดนราธิวาส

๖.๔.๓ เป็นที่ตั้งของค่ายทหาร (ค่ายจุฬารัตน์) ตั้งอยู่บ้านทอนฮีเล หมู่ที่ ๑๐ ตำบลโคกเคียน อำเภอเมือง จังหวัดนราธิวาส

๖.๔.๔ เป็นที่ตั้งของศูนย์ราชการจังหวัดนราธิวาส ตั้งอยู่บ้านโคกป่าคา หมู่ที่ ๙ ตำบลโคกเคียน อำเภอเมือง จังหวัดนราธิวาส เช่น ศาลากลางจังหวัด ศาลจังหวัด อัยการจังหวัด เป็นต้น

๖.๕ การท่องเที่ยว

๖.๕.๑ มีชายฝั่งทะเลหมู่ที่ ๑ - หมู่ที่ ๖ ที่สวยงามสามารถพัฒนาเป็นแหล่งท่องเที่ยวได้ เช่น หาดบ้านทอน หาดปาตาดูโยะ หาดทรายขาว หาดบาเฆะ มีทะเลและสัตว์น้ำอาศัยอยู่ชุกชุมเป็นทรัพยากรธรรมชาติที่สำคัญในพื้นที่สามารถพัฒนาเป็นแหล่งตกปลาของนักท่องเที่ยวได้

๖.๖ อุตสาหกรรม

๖.๖.๑ โรงโม่หิน ๑ แห่งซึ่งตั้งอยู่หมู่ที่ ๖ บ้านทรายขาว ตำบลโคกเคียน อำเภอเมือง จังหวัดนราธิวาส

๖.๖.๒ โรงงานสกัดน้ำมันปาล์มสหกรณ์นิคมบาเจาะ จำกัด ตั้งอยู่หมู่ที่ ๓ บ้านปือราเป๊ะ ตำบลโคกเคียน อำเภอเมือง จังหวัดนราธิวาส

๖.๖.๓ โรงไฟฟ้าชีวมวล ตั้งอยู่หมู่ที่ ๓ บ้านปือราเป๊ะ ตำบลโคกเคียน อำเภอเมือง จังหวัดนราธิวาส

๖.๖.๔ อุตสาหกรรมในครัวเรือน เช่น จักสานเสื่อกระจูด, ย่านลิเภา, ปักถักร้อย, เรือกอและ จำลอง

๖.๗ การพาณิชย์และกลุ่มอาชีพ

๖.๗.๑ ในพื้นที่ตำบลโคกเคียนมีกลุ่มอาชีพดังนี้ กลุ่มเลี้ยงปลาในกระชัง กลุ่มประมงพื้นบ้าน กลุ่มทำบุญ กลุ่มจัดสวนใบลาน กลุ่มผลิตน้ำดื่ม กลุ่มย่านลิเภา กลุ่มตัดเย็บ กลุ่มเลี้ยงปลา กลุ่มเลี้ยงแพะ กลุ่มเลี้ยงวัว กลุ่มดอกไม้จัน กลุ่มเพาะเห็ดนางฟ้า กลุ่มเรือกอและ กลุ่มกระจูด กลุ่มปักผ้า

๖.๗ แรงงาน

๖.๗.๑ จากการสำรวจข้อมูลพื้นฐานพบว่า ประชากรที่มีอายุ ๑๕ - ๖๐ ปี อยู่ในกำลังแรงงาน ร้อยละ ๖๕ แต่ประชากรส่วนใหญ่ไปรับจ้างทำงานนอกพื้นที่ รวมทั้งแรงงานที่ไปทำงาน เพราะในพื้นที่ไม่มีแหล่งจ้างงานที่มีการจ้างแรงงานเยอะ เพราะพื้นที่ส่วนมากเป็นที่อยู่อาศัย และประชาชนในพื้นที่ทำการเกษตรและประมงเป็นหลัก

๗. ศาสนา ประเพณี วัฒนธรรม

๗.๑ การนับถือศาสนา

๗.๑.๑ ประชากรในพื้นที่ร้อยละ ๗๐ นับถือศาสนาอิสลาม และอีกร้อยละ ๓๐ นับถือศาสนาพุทธ

๗.๒ ประเพณีและงานประจำปี

- ๗.๒.๑ ในพื้นที่ตำบลโคกเคียนมีประเพณีประจำปีหลากหลายประเพณี โดยจะแบ่งเป็นสองประเพณีใหญ่คือประเพณีศาสนาพุทธและประเพณีศาสนาอิสลาม ดังนี้
- ๗.๒.๒ ประเพณีศาสนาพุทธมีตลอดทั้งปี เริ่มตั้งแต่ประเพณีสงท่ายปีเก่าต้อนรับปีใหม่ ประเพณีวันเด็ก ประเพณีซึกพระ ประเพณีทำบุญเข้าพรรษา ประเพณีเวียนเทียน ประเพณีสงกรานต์ ประเพณีอาบน้ำผู้สูงอายุ ประเพณีทำบุญเดือนสิบ ประเพณีลอยกระทง
- ๗.๒.๓ ประเพณีศาสนาอิสลาม ได้แก่ ประเพณีอาซูรอ ประเพณีเมาลิด ประเพณีวันฮารีรายอ อีดิลฟิตรี และฮารีรายออีดิลอัฎฮา ประเพณีงานวาสิมะห์ ประเพณีงานอากีเกาะห์ ประเพณีขึ้นบ้านใหม่ ประเพณีเข้าสู่นัต เป็นต้น
- ๗.๓ ภูมิปัญญาท้องถิ่น ภาษาลีน
- ๗.๓.๑ ภูมิปัญญาท้องถิ่นที่เห็นได้ชัดเจนในพื้นที่คือการต่อเรือกอและ เพื่อใช้ในการทำการประมงและการเดินทางหรือแม้แต่การแข่งขันในเทศกาลต่างๆ นอกจากเป็นการใช้ประโยชน์ต่างแล้วยังเป็นการสร้างสรรค์เป็นนาาาศิลป์อันวิจิตรงดงาม และเป็นเอกลักษณ์ของท้องถิ่นจนได้ชื่อว่าเป็นราชินีความงามแห่งท้องทะเลในดินแดนปลายด้ามขวานของเมืองไทย
- ๗.๓.๒ ภาษาลีน ในตำบลโคกเคียนประชาชนชาวมุสลิม จะใช้ภาษามลายูเป็นภาษาลีนในการสื่อสาร โดยเฉพาะคนแก่คนชรา และสามารถอ่านเขียนอักษร ญาวี (JAWI) ได้
- ๗.๔ OTOP สินค้าพื้นเมืองและของที่ระลึก
- ๗.๔.๑ เนื่องจากตำบลโคกเคียนเป็นพื้นที่ที่มีชายฝั่งทะเลยาวตลอดแนวประชาชนในพื้นที่มีอาชีพการประมง สินค้าพื้นเมืองของตำบลโคกเคียน จึงมีความเกี่ยวเนื่องกับการประมง ได้แก่ อาหารทะเลสด บูด ปลาแห้ง กุ้งแห้ง ปลาหมึกแห้ง
- ๗.๔.๒ ของที่ระลึกในพื้นที่ คือเรือกอและจำลองซึ่งเป็นของที่ระลึกประจำจังหวัดนราธิวาสก็ได้มีแหล่งผลิตในตำบลโคกเคียน ผลิตภัณฑ์จักสานจากกระจูด เช่น เสื่อ กระเป๋า ฯลฯ

๘. ทรัพยากรธรรมชาติ

๘.๑ น้ำ

- คลองตามธรรมชาติ ประกอบด้วยคลองโคกเคียนที่ทอดตัวขนานกับแนวชายฝั่งทะเลจะทางเหนือลงมาทางใต้ของตำบล คลองปลักปลาทีในพื้นที่บ้านทุ่งกง และบ้านโคกป่าคา คลองพรุบาเจาะที่ทอดตัวจากอำเภอ บาเจาะเข้ามาในพื้นที่พรุบาเจาะ คลองตางาในพื้นที่บ้านทรายขาว

๘.๒ ป่าไม้

- ในพื้นที่ตำบลโคกเคียนจะมีป่าชายเลนตามแนวชายฝั่งบริเวณด้านทิศใต้ เป็นพื้นที่รอยต่อกับเทศบาลเมืองนราธิวาส ทอดยาวขึ้นมาทางทิศเหนือตามแนวชายฝั่งประมาณ ๕ กิโลเมตร และมีพื้นที่ป่าเล็กๆในบ้านโคกป่าคา

๘.๓ ภูเขา

- ตำบลโคกเคียนเป็นพื้นที่ส่วนใหญ่เป็นที่ราบชายฝั่ง ไม่มีแนวเขาสูงใหญ่ มีเพียงเนินเขาเล็กๆ เช่น เขาสูงเหลื่อม เขายามู เขาสูตอ เขาป่าคา ฯลฯ

๘.๔ คุณภาพของทรัพยากรธรรมชาติ

- ทรัพยากรธรรมชาติในพื้นที่ตำบลโคกเคียนถือว่ามีหลากหลาย ทั้งทรัพยากรทางบกและทางทะเล แต่ในปัจจุบันทรัพยากรทั้งหมดลดลงอย่างน่าใจหาย ทั้งทรัพยากรทางบกและทางทะเล เนื่องด้วยการบุกรุกอย่างหนักของคนและการบังคับใช้กฎหมายที่ยังมีช่องโหว่ เช่นเดียวกับทรัพยากรทางบก เช่น สัตว์ป่า พันธุ์พืชที่มีการถูกล่าเพื่อมาเป็นอาหารหรือเพื่อการพาณิชย์